Map Max TEIKOKU GIS SERIES

屋外広告物管理システム

地図位置と調書を一元管理。
多彩な機能で、業務の効率化に貢献します。

屋外広告物管理システムは、自治体が管理する広告物の申請、許可、更新の一連の事務処理を、パソコンで管理するシステムです。地図位置と調書の一元管理を実現し、問い合わせに対する迅速な対応、広告物設置の場所の表示、必要書類の出力、関係書類などのファイリングを可能としています。

屋外広告物管理フロー

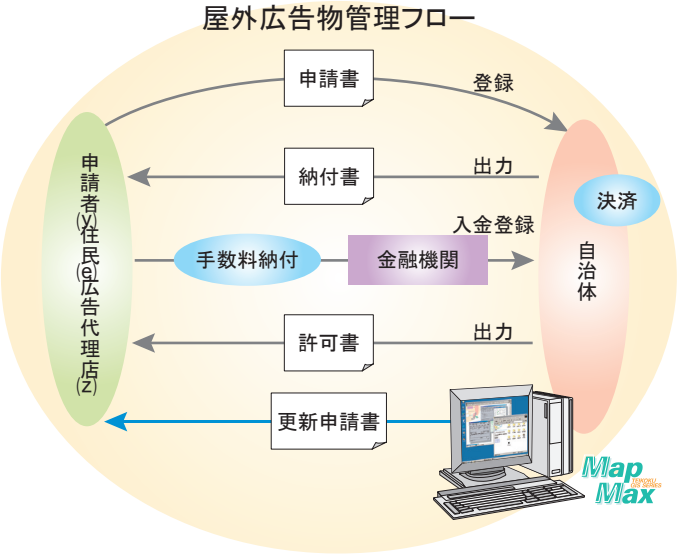

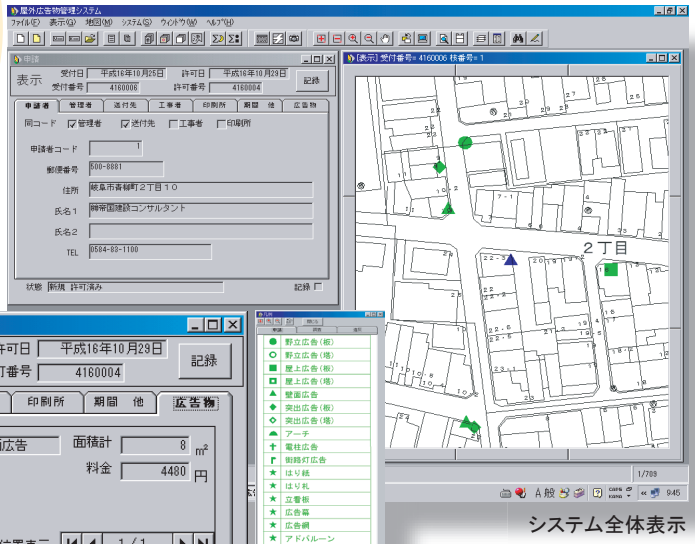

システム全体表示

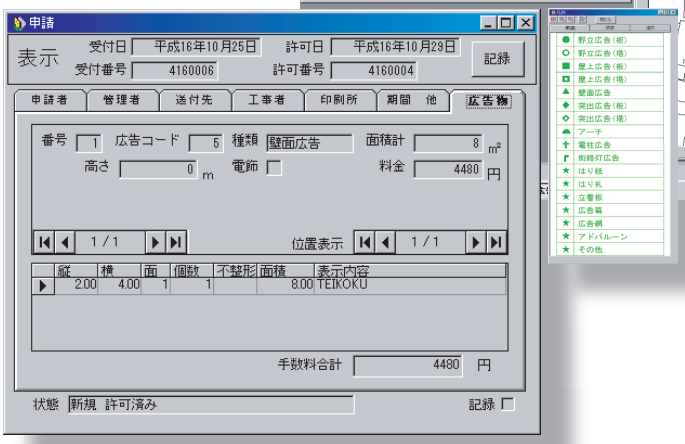

広告詳細表示例

広告月別集計表示例

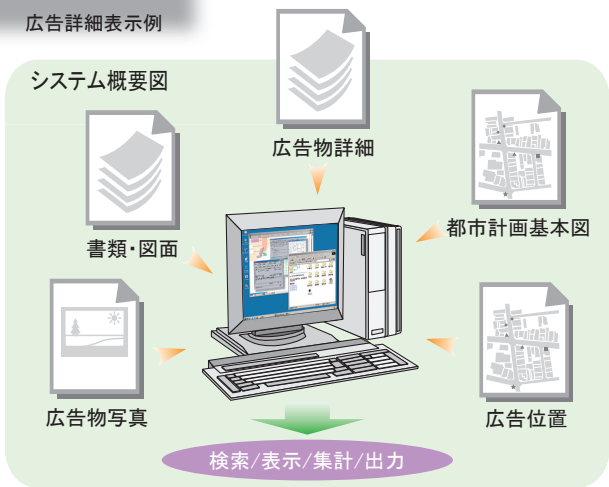

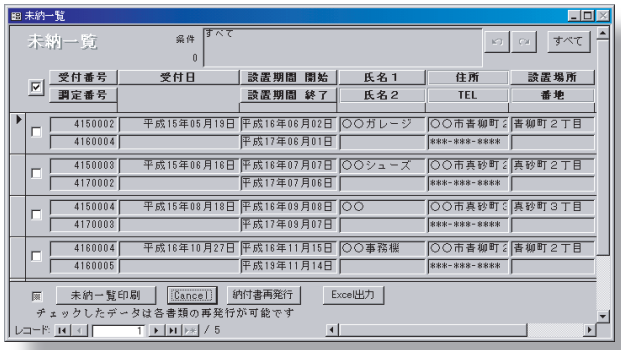

未納者一覧表示例

システムの特長

◆簡単操作の入力処理

○バーコードスキャナー利用によるキー入力の軽減、入力ミスの防止を行います。。

○定型外の必要書類、写真などはスキャナーで入力し、ファイリングすることができます。(デジタルカメラからの直接入力可能)

○簡単な操作で広告設置位置をディスプレイ地図上で広告種類別に登録することができます。

◆問い合わせに対する迅速化

○豊富な検索方法により、目的の広告物に関する詳細内容を迅速に検索し、表示します。

◆手数料自動計算

○面倒な手数料計算は、広告物の数量、面積、期間等からシステムにて自動計算を行いますから計算間違いもありません。

○更新対象物件の自動抽出、更新通知書の一括出力等、更新時に行わなければならない処理をすべて自動化します。

◆保存・管理のコンパクト化

○従来の紙地図からのデジタル化により、コンパクトな保存・管理が可能になります。

○広告物の各種図面、書類等の保管場所、劣化などの問題を解決します。

◆付属資料のファイリング

○広告物のカラー写真など、付属する資料をそのままの形でイメージデータとして管理します。

システムの機能

◆地図表示

○ラスター、ベクトルデータ重ね合わせ表示

○拡大、縮小、移動　○色表示

○レイヤー管理による表示、非表示

◆入力処理

○新規広告物データ入力

○既存施設データ変更、削除

○地図位置データ入力、変更、削除

○関係書類等データ入力

◆検索機能

○受付番号、許可番号検索

○受付番号、許可番号一覧検索

○全体図検索　　○住所検索

○条件検索

◆属性表示

○申請者住所氏名、管理者住所氏名

○設置場所　　○広告物詳細表示

◆出力

○申請書、許可書、納付書、管理集計調書出力

○表示地図のカラー出図

○関係書類、写真の出力

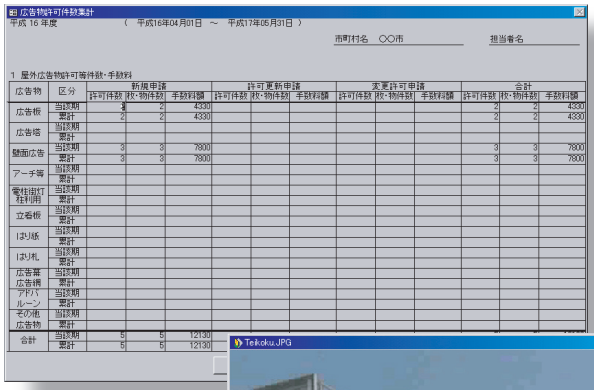

広告種類別集計表示例

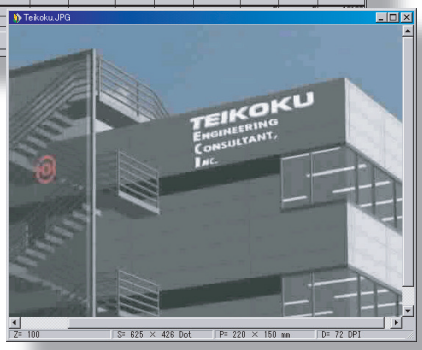

写真データ表示例

動作環境

MS-Windows環境

MS-Windowsは米国Microsoft社の登録商標です。

ソリューションパートナーズ 株式会社テイコク

ジオスペースセンター　ビッグデータ推進室

岐阜県岐阜市芥見南山2-4-26/芥見ビル

TEL　058-242-3113　FAX　058-241-7798

E-mail:gis@teikoku-eng.co.jp

URL　http://www.teikoku-eng.co.jp