Map Max TEIKOKU GIS SERIES

道・水路占用管理システム

表示、検索、ファイリングが自由自在。
占用管理の複雑な業務を快適にサポートします。

道・水路占用管理システムは、自治体が管理する占用物件の申請、許可、更新の一連の事務処理を、パソコンで管理するシステムです。地図位置と調書の一元管理を実現し、各種問い合わせに対応、確実な占用場所の表示、必要書類の出力、関係資料などのファイリングが可能となります。

道・水路占用管理フロー

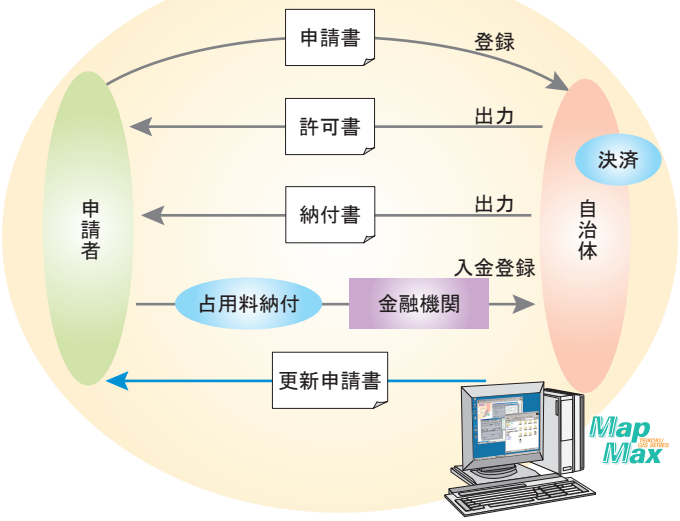

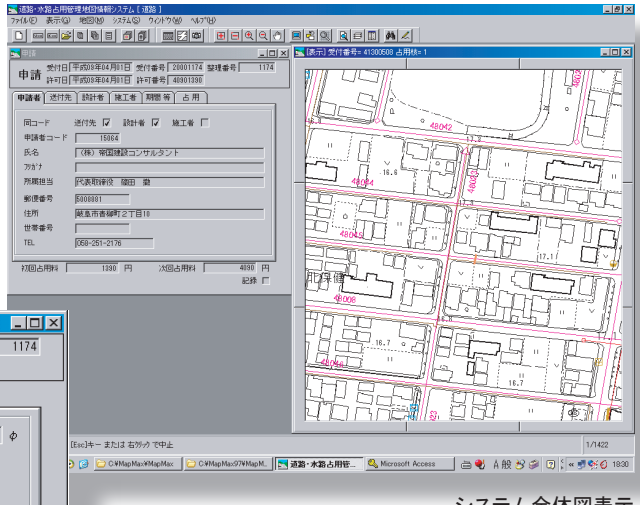

システム全体図表示

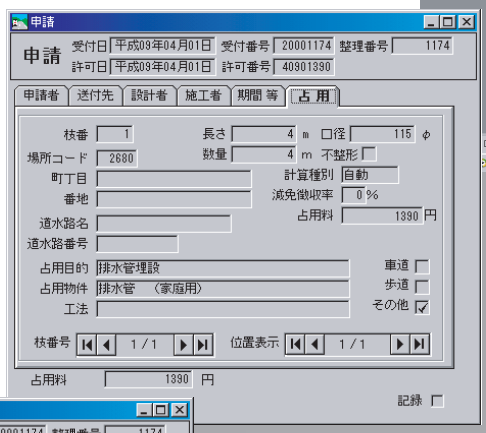

占用詳細表示例

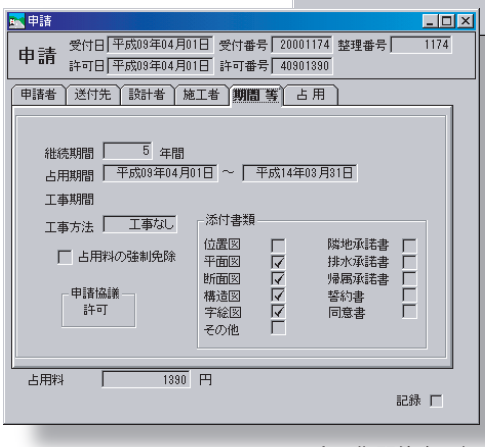

占用期間等表示例

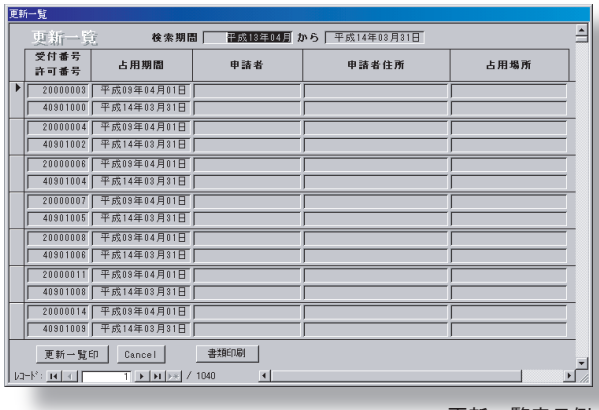

更新一覧表示例

システムの特長

◆簡単操作の入力処理

○バーコードスキャナー利用によるキー入力の軽減、入力ミスの防止を行います。

○定型外の必要書類、写真などはスキャナーで入力し、ファイリングすることができます。（デジタルカメラからの直接入力可能）

○簡単な操作で占用位置をディスプレイ上に登録することができます。

◆問い合わせに対する迅速化

○豊富な検索方法により、目的の占用物件に関する詳細内容を迅速に検索し、表示します。

◆料金自動計算

○面倒な料金計算は、システムにて自動計算を行いますから計算間違いもありません。

◆年度末処理の自動化

○更新対象物件の自動抽出、更新通知書の一括出力等、年度末に行わなければならない処理をすべて自動で行います化ます。

◆保存・管理のコンパクト化

○従来の紙地図からのデジタル化により、コンパクトな保存・管理が可能になります。

○占用物件の各種図面、書類等の保管場所、劣化などの問題を解決します。

◆付属資料のファイリング

○占用物件のカラー写真など、付属する資料をそのままの形でイメージデータとして管理します。

システムの機能

◆地図表示

○ラスター、ベクトルデータ重ね合わせ表示

○拡大、縮小、移動　○色表示

○レイヤー管理による表示、非表示

◆入力処理

○新規占用物件データ入力

○既存物件データ変更、削除

○地図位置データ入力、変更、削除

○関係書類等データ入力

◆検索機能

○受付番号、許可番号検索

○受付番号、許可番号一覧検索

○全体図検索　　○町丁名検索

○条件検索

◆属性表示

○占用物件詳細表示

◆出力

○伺い書、許可書、納付書、管理集計調書出力

○表示地図のカラー出図

○関係書類、写真の出力

占用目的別集計表示例

動作環境

MS-Windows環境

MS-Windowsは米国Microsoft社の登録商標です。

ソリューションパートナーズ 株式会社テイコク

ジオスペースセンター　ビッグデータ推進室

岐阜県岐阜市芥見南山2-4-26/芥見ビル

TEL　058-242-3115　FAX　058-241-7798

E-mail：gis@teikoku-eng.co.jp

URL　http：//www.teikoku-eng.co.jp